



ПРИДНЕСТРОВСКАЯ МОЛДАВСКАЯ
РЕСПУБЛИКА

ПРЕЗИДЕНТ

УКАЗ

Об изменении административной границы Слободзейского района и города Тирасполь

В соответствии со статьей 65 Конституции Приднестровской Молдавской Республики, статьями 11, 12, 13, 122, 124 Земельного кодекса Приднестровской Молдавской Республики, статьями 3, 14 Закона Приднестровской Молдавской Республики от 17 июля 2002 года № 155-3-III «Об административно-территориальном устройстве Приднестровской Молдавской Республики» (САЗ 02-29) в действующей редакции, с целью упорядочения использования земель населенных пунктов существующих административно-территориальных единиц Приднестровской Молдавской Республики, на основании предложений Тираспольского городского Совета народных депутатов от 24 сентября 2019 года № 01/01-08/346 и Совета народных депутатов Слободзейского района и города Слободзея от 30 октября 2019 года № 03-12/318

п о с т а н о в л я ю:

1. Изменить административные границы Слободзейского района и города Тирасполь в связи с осуществленной передачей из ведения государственной администрации Слободзейского района и города Слободзея в ведение государственной администрации города Тирасполь и города Днестровск:

а) земельного участка площадью 1,35 га, расположенного по улице Октябрьской села Ближний Хутор Слободзейского района, в соответствии с планом участка согласно Приложению № 1 к настоящему Указу;

б) земельного участка площадью 1,08 га, расположенного по улице Чапаева села Сукля Слободзейского района, в соответствии с планом участка согласно Приложению № 2 к настоящему Указу;

в) земельного участка площадью 31 га, расположенного в селе Сукля Слободзейского района (с восточной стороны города Тирасполь, выезд в сторону города Одесса), в соответствии с планом участка согласно Приложению № 3 к настоящему Указу;

г) земельного участка площадью 0,874 га, расположенного по переулку Днестровский села Сукля Слободзейского района, в соответствии с планом участка согласно Приложению № 4 к настоящему Указу.

2. Министерству сельского хозяйства и природных ресурсов Приднестровской Молдавской Республики, государственной администрации города Тирасполь и города Днестровск и государственной администрации

Слободзейского района и города Слободзея внести соответствующие изменения в земельно-кадастровую документацию и установить границы в натуре межевыми знаками установленного образца и привязанные к единой государственной системе.

3. Ответственность за исполнение настоящего Указа возложить на министра сельского хозяйства и природных ресурсов Приднестровской Молдавской Республики, главу государственной администрации города Тирасполь и города Днестровск, главу государственной администрации Слободзейского района и города Слободзея.

4. Контроль за реализацией настоящего Указа возложить на Председателя Правительства Приднестровской Молдавской Республики.

5. Настоящий Указ вступает в силу со дня, следующего за днем официального опубликования.

ПРЕЗИДЕНТ



В.КРАСНОСЕЛЬСКИЙ

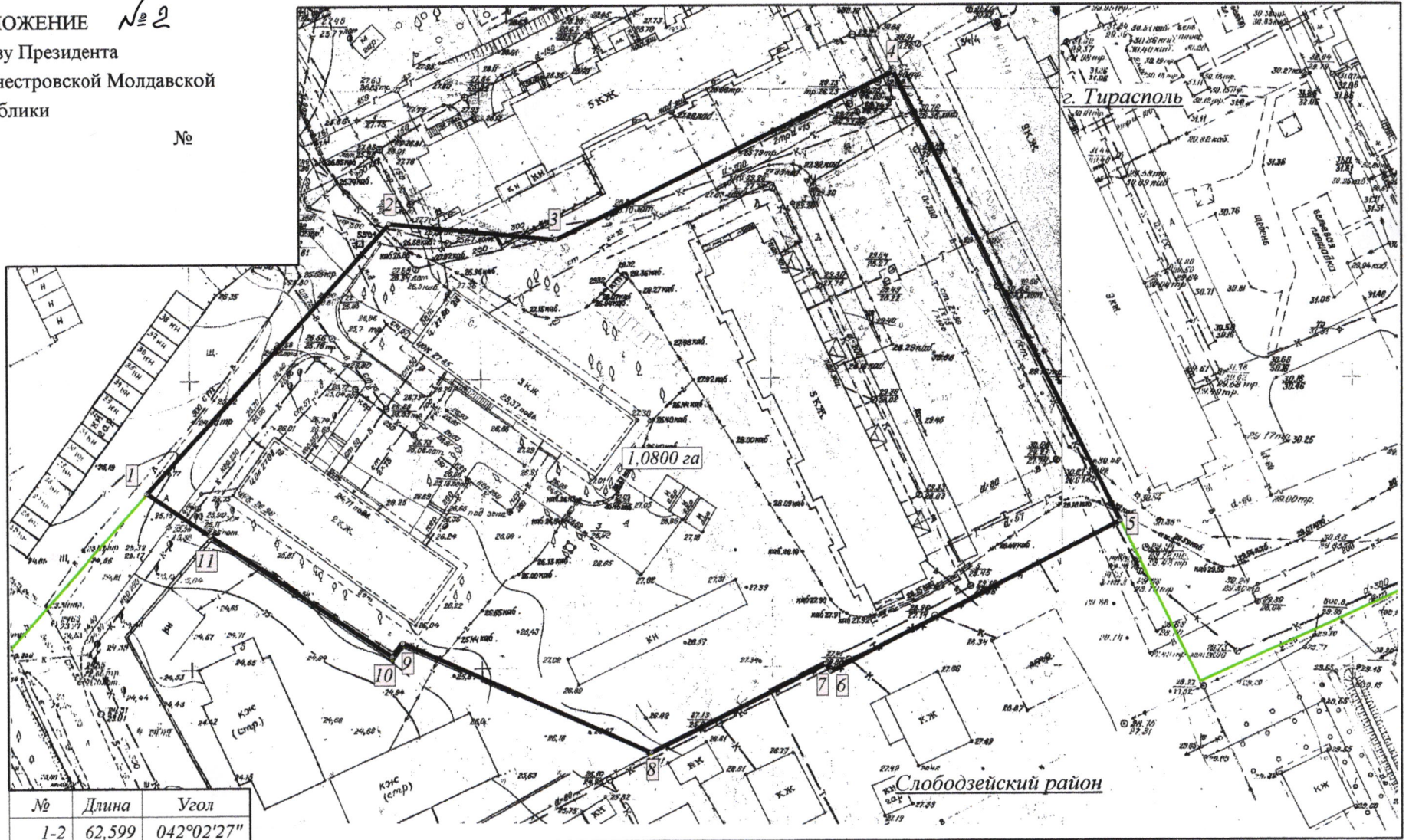
г. Тирасполь
6 декабря 2019 г.
№ 430



№	Длина	Угол
1-2	77,908	087°47'09"
2-3	13,389	042°41'59"
3-4	36,436	110°43'05"
4-5	147,063	201°06'12"
5-6	18,426	178°30'26"
6-7	51,345	262°22'01"
7-1	163,436	353°48'01"

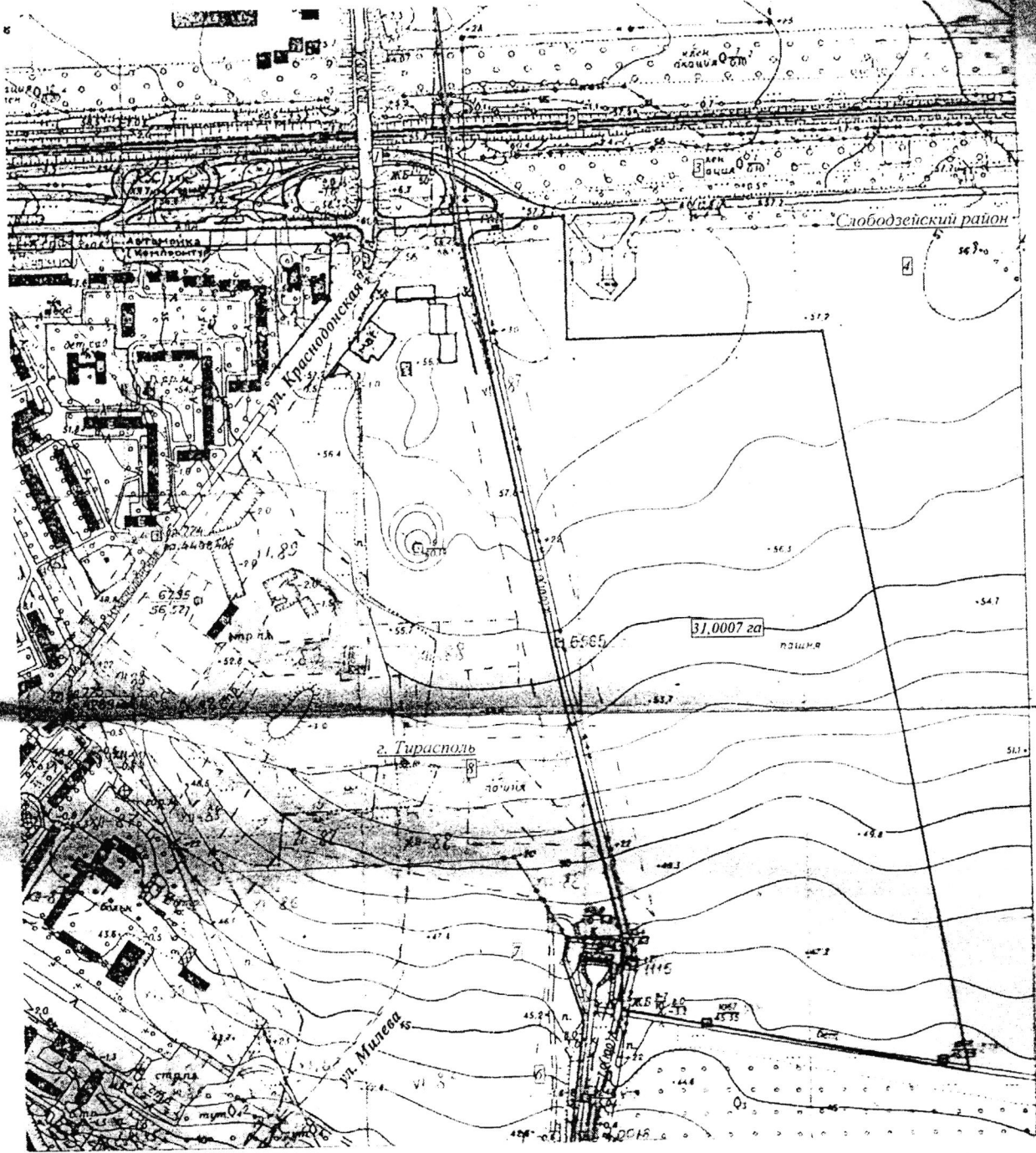
Государственная администрация города Тирасполь и города Днестровск				Листов	Лист	Масштаб
				1	1	1:1000
Должность	Ф.И.О.	Подписи	Дата	Заказчик: Государственная администрация города Тирасполь и города Днестровск		
Начальник УЗР	Харченко В.К.			План передаваемого земельного участка.		
Составил	Лисницяна О.И.					

ПРИЛОЖЕНИЕ № 2
к Указу Президента
Приднестровской Молдавской
Республики
от №



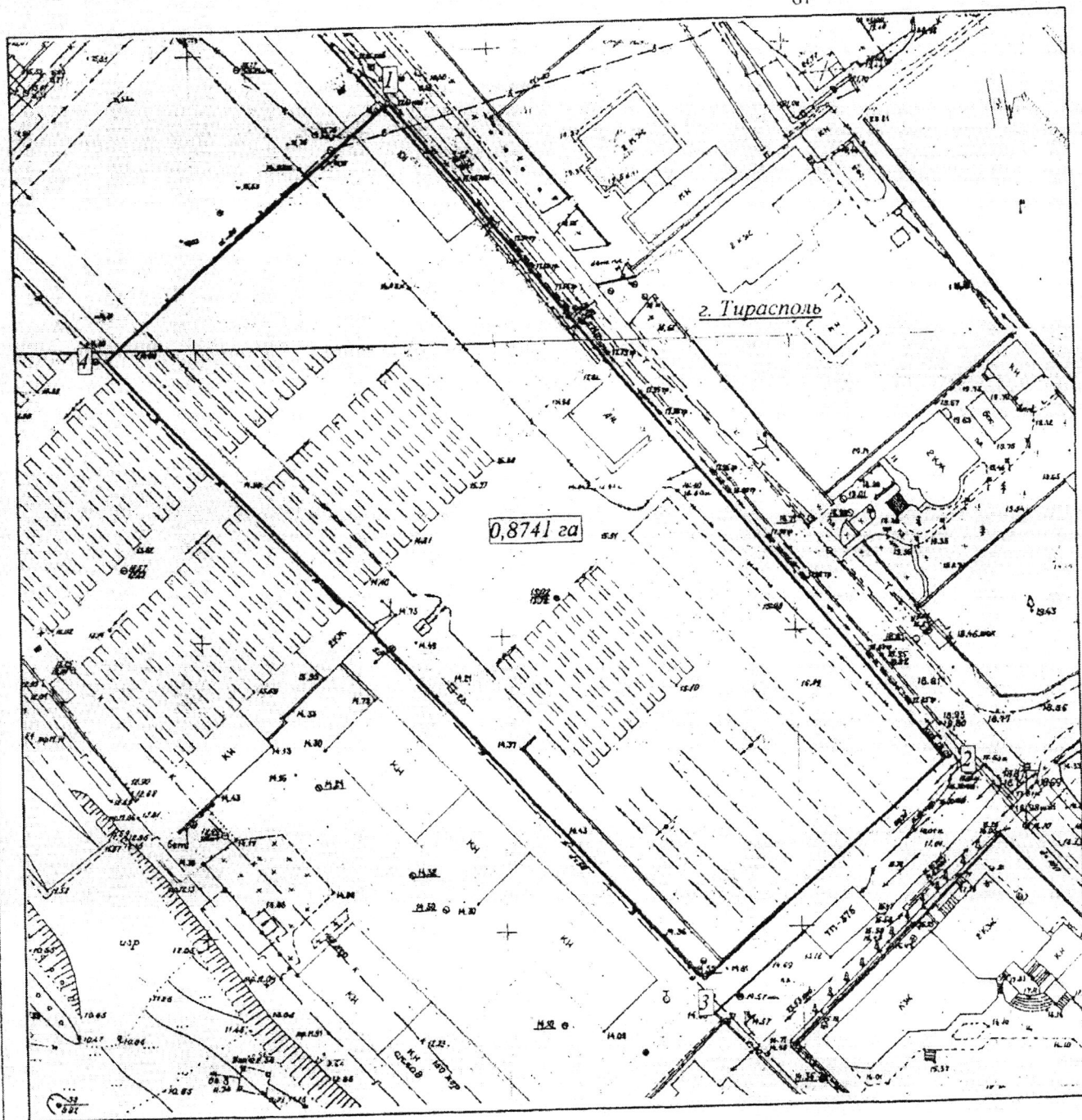
№	Длина	Угол
1-2	62,599	042°02'27"
2-3	28,815	095°45'22"
3-4	64,998	063°34'51"
4-5	86,965	153°34'35"
5-6	56,235	242°32'31"
6-7	1,569	329°20'58"
7-8	33,742	243°16'59"
8-9	46,818	293°58'12"
9-10	2,936	216°49'51"
10-11	37,815	304°01'35"
11-1	13,008	304°01'56"

Государственная администрация города Тирасполь и города Днестровск				Листов	Лист	Масштаб
				1	1	1:1000
Должность	Ф.И.О.	Подпись	Дата	Заказчик: Государственная администрация города Тирасполь и города Днестровск План передаваемого земельного участка.		
Начальник УЗР	Харченко В.К.					
Составил	Лисицына О.И.					



№	Длина	Угол
1-2	395,90	088°32'17"
2-3	993,21	170°01'35"
3-4	410,32	280°01'42"
4-5	80,38	001°28'33"
5-6	225,35	347°20'14"
6-7	581,93	348°41'30"
7-1	25,90	354°54'21"

Государственная администрация города Тирасполь и города Днестровск				Листов	Лист	Масштаб
				1	1	1:5000
Должность	Ф.И.О.	Подпись	Дата	Заказчик: Государственная администрация города Тирасполь и города Днестровск		
Начальник УЗР	Харченко В.К.	<i>[Signature]</i>		План передаваемого земельного участка.		
Составил	Лисицына О.И.	<i>[Signature]</i>				



№	Длина	Угол
1-2	146,213	141°05'17"
2-3	55,019	228°18'03"
3-4	146,072	317°18'00"
4-1	64,681	048°18'33"

Государственная администрация города Тирасполь и города Днестровск				Листов	Лист	Масштаб
				1	1	1:1000
Должность	Ф.И.О.	Подписи	Дата	Заказчик: Государственная администрация города Тирасполь и города Днестровск План передаваемого земельного участка.		
Начальник УЗР	Харченко В.К.	<i>Харченко</i>				
Составил	Лисицына О.И.	<i>Лисицына</i>				